«СОГЛАСОВАНО»
Начальник отдела образования
администрации Адмиралтейского района
Санкт-Петербурга
_____ **М.А.Михайленко**

« » 2023 г.

«УТВЕРЖДАЮ»
Директор ГБОУ средняя школа № 229
Адмиралтейского района Санкт-Петербурга
_____ **Н.А.Петрова**

« » 2023 г.

«СОГЛАСОВАНО»
Начальник ГИБДД УМВД России по
Адмиралтейскому району
г. Санкт-Петербурга
_____ **Рохмистров С.А.**

« » 2023 г.

Петрова Наталия Анатольевна ГБОУ средняя школа №229 Адмиралтейского района

ПАСПОРТ

дорожной безопасности

Государственного бюджетного общеобразовательного учреждения средней общеобразовательной школы № 229 Адмиралтейского района Санкт - Петербурга

2023 г.

Общие сведения

Государственное бюджетное общеобразовательное учреждение средняя общеобразовательная школа № 229 Адмиралтейского района Санкт – Петербурга

Юридический адрес ОУ: 190068, Санкт – Петербург, пер. Бойцова, дом 3, лит А

Фактический адрес ОУ : 190068, Санкт – Петербург, пер. Бойцова, дом 3, лит А

Руководитель ОУ: Петрова Наталия Анатольевна

Тел.: 417-32-42

Заместители руководителя ОУ:

Войцешко Елена Валерьевна, заместитель директора по учебно-воспитательной работе
Тел.: 310-02-56

Вершинина Екатерина Юрьевна, заместитель директора по воспитательной работе
Тел.: 417-32-45

Специалист отдела образования администрации Адмиралтейского района Санкт-Петербурга, курирующий вопросы профилактики Санкт-Петербурга, курирующий вопросы профилактики:

Заблоцкая Лариса Васильевна, ведущий специалист отдела образования администрации Адмиралтейского района
тел. 576-19-11

Сотрудники по пропаганде ОГИБДД по Адмиралтейского района Санкт-Петербурга:

Удовицкая Алёна Николаевна, старший инспектор по пропаганде БДД ОГИБДД УМВД России по Адмиралтейскому району г. Санкт-Петербурга (старший лейтенант полиции) тел. 573-03-19

Закрепленный за ОУ работник Госавтоинспекции:

Богемский А.А., инспектор ДПС ГИБДД по Адмиралтейскому району Санкт-Петербурга
тел. 8931-310-67-02
Грибанов В.В., инспектор ДПС ГИБДД, тел. 8921-574-29-67;

тел. 8931-310-67-02
Грибанов В.В., инспектор ДПС ГИБДД, тел. 8921-574-29-67;

Сотрудники районного опорного центра по профилактике детского дорожно-транспортного травматизма на базе государственного бюджетного учреждения дополнительного образования Дворца творчества «У Вознесенского моста» Адмиралтейского района Санкт-Петербурга
Дорожкина Вера Евгеньевна, руководитель районного опорного центра по профилактике детского дорожно-транспортного травматизма;
Глобина Яна Андреевна, методист по профилактике ДДТТ и пропаганде БДД; +79313439225
Герасименко Алёна Сергеевна, педагог-организатор по профилактике ДДТТ и пропаганде БДД;
Володько Артём Владимирович, педагог-организатор, +79522697767;
Тел. 315-99-06

Ответственный за организацию работы по профилактике детского дорожно-транспортного травматизма в ОУ:
Яковлева Елена Ивановна
тел. 417-32-42

Руководитель или ответственный работник дорожно-эксплуатационной организации, осуществляющей содержание внутридворовой территории:
Нет.

Количество учащихся 310

Наличие кабинета по БДД кабинет ОБЖ, 4 этаж, кабинет 403

Наличие уголков по БДД
в 1-4 классах холл 1 этажа, все кабинеты начальной школы

Наличие автогородка (площадки) по БДД нет
Наличие автобуса в ОУ нет

Время занятий в ОУ: уроки: с 9.00 по 15.35

Внеурочные занятия: с 15.35 до 18 часов

Телефоны оперативных служб:

Дежурный помощник главы администрации Адмиралтейского района Санкт-Петербурга: 316-00-50
Городской мониторинговый центр: 004
Телефон экстренной службы: 004
ГУВД по СПб и ЛО: 02

Дежурная служба: 573-24-20
Телефон доверия: 573-21-81
ГУМЧСРФ по СПб Дежурная группа: 718-26-00
Дежурная часть УМВД по Адмиралтейскому району Санкт-Петербурга: 573-01-20

Содержание

I. Общие сведения.

II. Планы - схемы ОУ.

1. план - схемы района расположения ОУ, маршрутов движения организованных групп детей от ОУ к наиболее часто посещаемым объектам в ходе учебного процесса: Юсуповский сад, ДД(Ю)т «У Вознесенского моста»;
2. организация дорожного движения в непосредственной близости от образовательного учреждения с размещением соответствующих технических средств, маршруты движения детей и расположение парковочных мест;
3. пути движения транспортных средств к местам разгрузки/погрузки и рекомендуемых безопасных путей передвижения детей по территории образовательного учреждения.

I. Планы-схемы ОУ.

План-схема района расположения ОУ,

пути движения транспортных средств и детей (обучающихся)

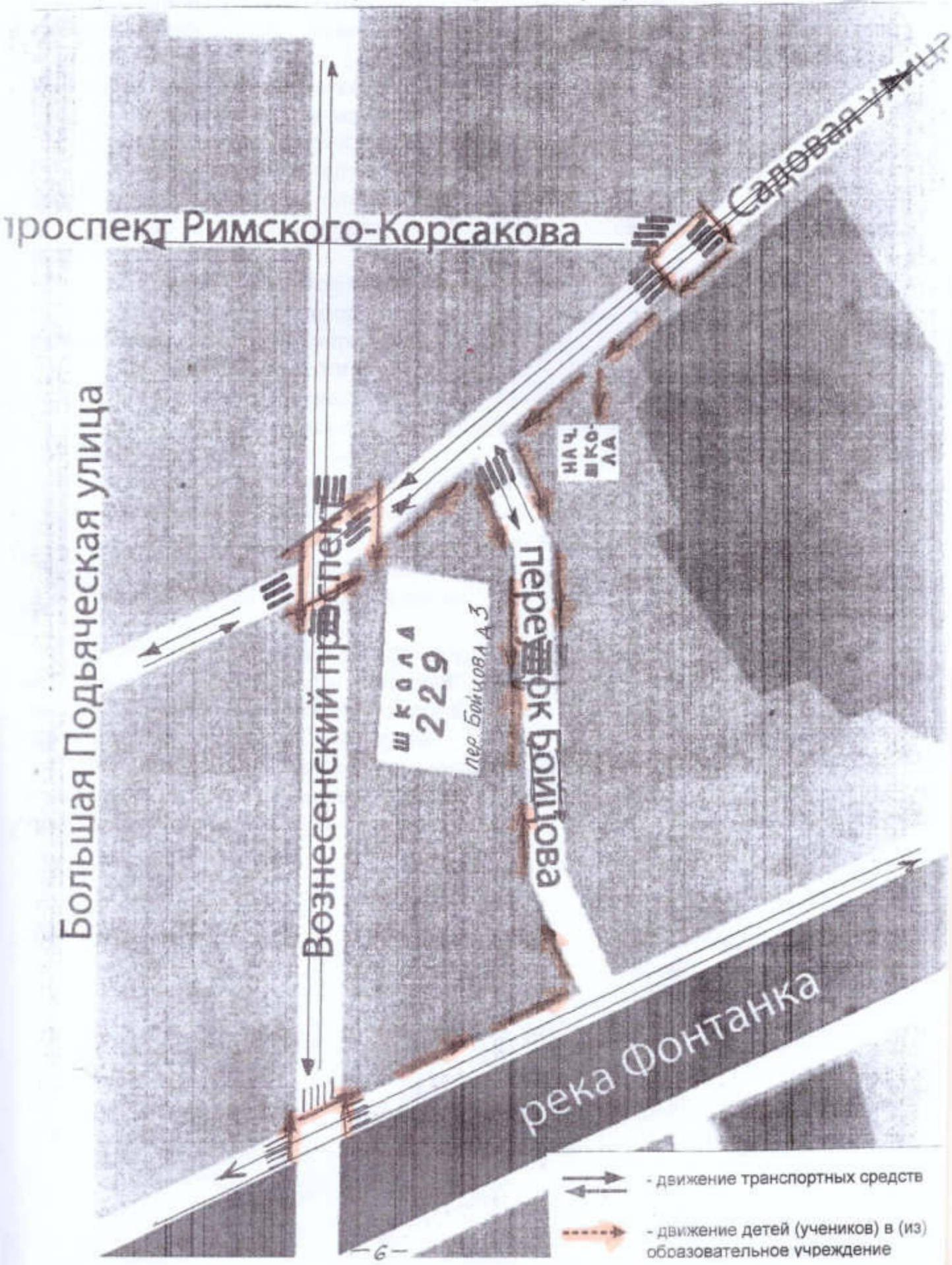

Рекомендации к составлению плана-схемы района расположения ОУ

1. Район расположения образовательного учреждения определяется группой жилых домов, зданий и улично-дорожной сетью с учетом остановок общественного транспорта (выходов из станций метро), центром которого является непосредственно образовательное учреждение;

2. Территория, указанная в схеме, включает в себя:

- образовательное учреждение;
- стадион вне территории ОУ, на котором могут проводиться занятия по физической культуре *(при наличии)*;
- парк, в котором преподавателями проводятся занятия на открытом воздухе *(при наличии)*;
- спортивно-оздоровительный комплекс *(при наличии)*;
- жилые дома, в которых проживает большая часть детей (учеников) данного образовательного учреждения;
- автомобильные дороги и тротуары;

3. На схеме обозначено:

- расположение жилых домов, зданий и сооружений;
- сеть автомобильных дорог;
- пути движения транспортных средств;
- пути движения детей (учеников) в/из образовательного учреждения;
- уличные (наземные – регулируемые/нерегулируемые) и внеуличные (надземные и подземные) пешеходные переходы;
- названия улиц и нумерация домов.

Схема необходима для общего представления о районе расположения ОУ. Для изучения безопасности движения детей на схеме обозначены наиболее частые пути движения учеников от дома (от отдаленных остановок маршрутных транспортных средств) к ОУ и обратно.

При исследовании маршрутов движения детей необходимо уделить особое внимание опасным зонам, где часто дети (ученики, обучающиеся) пересекают проезжую часть не по пешеходному переходу.

Схема организации дорожного движения в непосредственной близости от образовательного учреждения с размещением соответствующих технических средств, маршруты движения детей и расположение парковочных мест

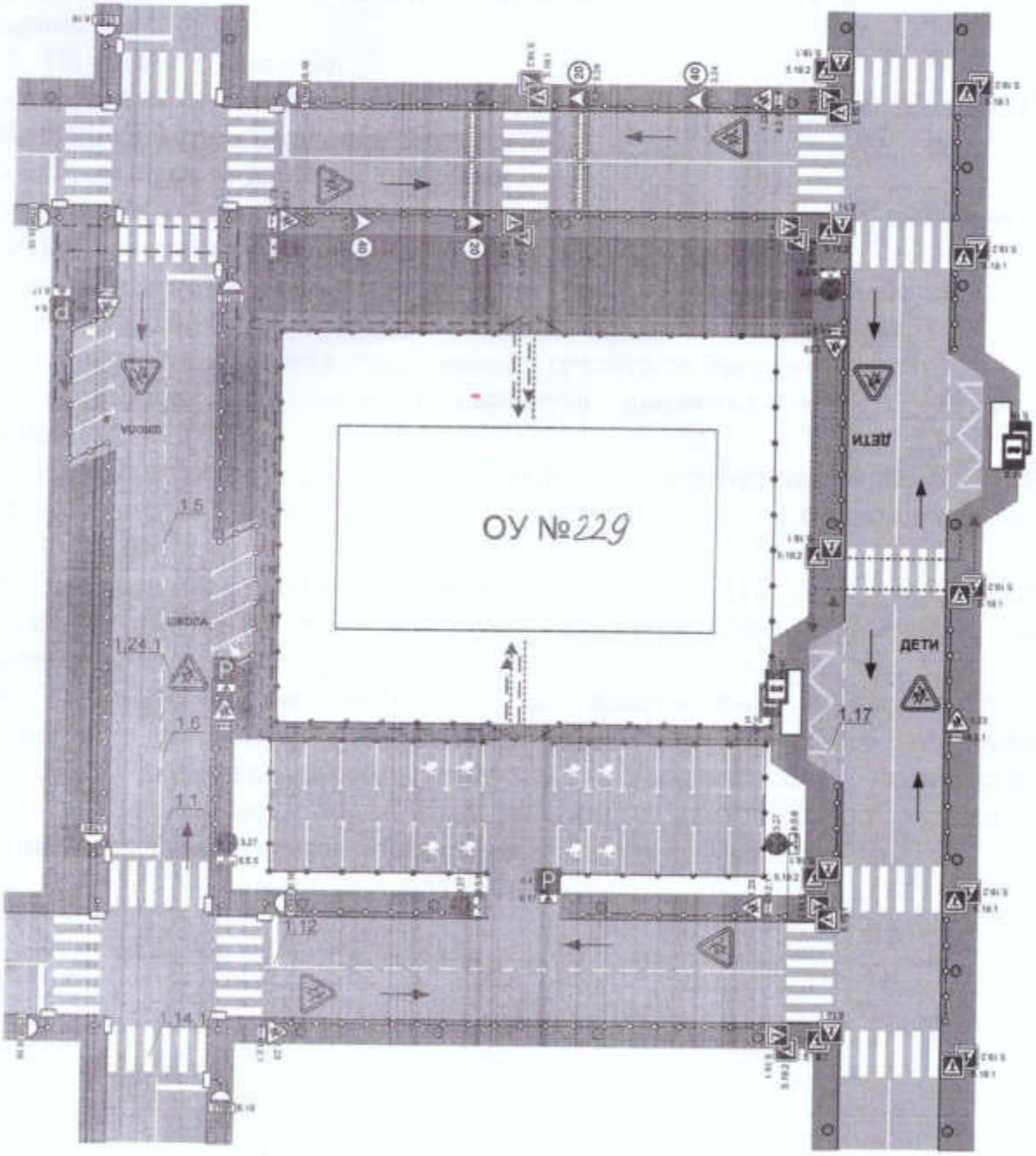

- пешеходное ограждение
- ограждение образовательного учреждения и стоянки транспортных средств
- искусственная неровность
- искусственное освещение
- направление движения транспортного потока
- направление движения детей от остановок маршрутных транспортных средств
- направление движения детей от остановок частных транспортных средств

(допускается схему дополнять фотоматериалами)

Рекомендации к составлению схемы организации дорожного движения в непосредственной близости от ОУ

1. Схема организации дорожного движения ограничена автомобильными дорогами, находящимися в непосредственной близости от образовательного учреждения;

2. На схеме обозначено:

- здание ОУ с указанием территории, принадлежащей непосредственно ОУ (при наличии указать ограждение территории);
- автомобильные дороги и тротуары;
- уличные (наземные – регулируемые / нерегулируемые) и внеуличные (надземные и подземные) пешеходные переходы на подходах к ОУ;
- дислокация существующих дорожных знаков и дорожной разметки;
- другие технические средства организации дорожного движения;
- направление движения транспортных средств по проезжей части;
- направление безопасного маршрута движения детей (учеников, обучающихся);

3. На схеме указано расположение остановок маршрутных транспортных средств и безопасные маршруты движения детей (учеников) от остановочного пункта к ОУ и обратно;

4. При наличии стоянки (парковочных мест) около ОУ, указывается место расположение и безопасные маршруты движения детей (учеников) от парковочных мест к ОУ и обратно.

К схеме (в случае необходимости) должен быть приложен план мероприятий по приведению существующей организации дорожного движения к организации движения, соответствующей нормативным техническим документам, действующим в области дорожного движения, по окончании реализации которого готовится новая схема.

Маршруты движения организованных групп детей от ОУ к наиболее часто посещаемым объектам в ходе учебного процесса
(например: стадион, парк, спортивно-оздоровительный комплекс)

На схеме района расположения ОУ указываются безопасные маршруты движения детей от ОУ к стадиону, парку или спортивно-оздоровительному комплексу и обратно.

Данные схемы должны использоваться преподавательским составом при организации движения групп детей к местам проведения занятий вне территории ОУ.

Пути движения транспортных средств к местам разгрузки/погрузки и рекомендуемые пути передвижения детей по территории образовательного учреждения

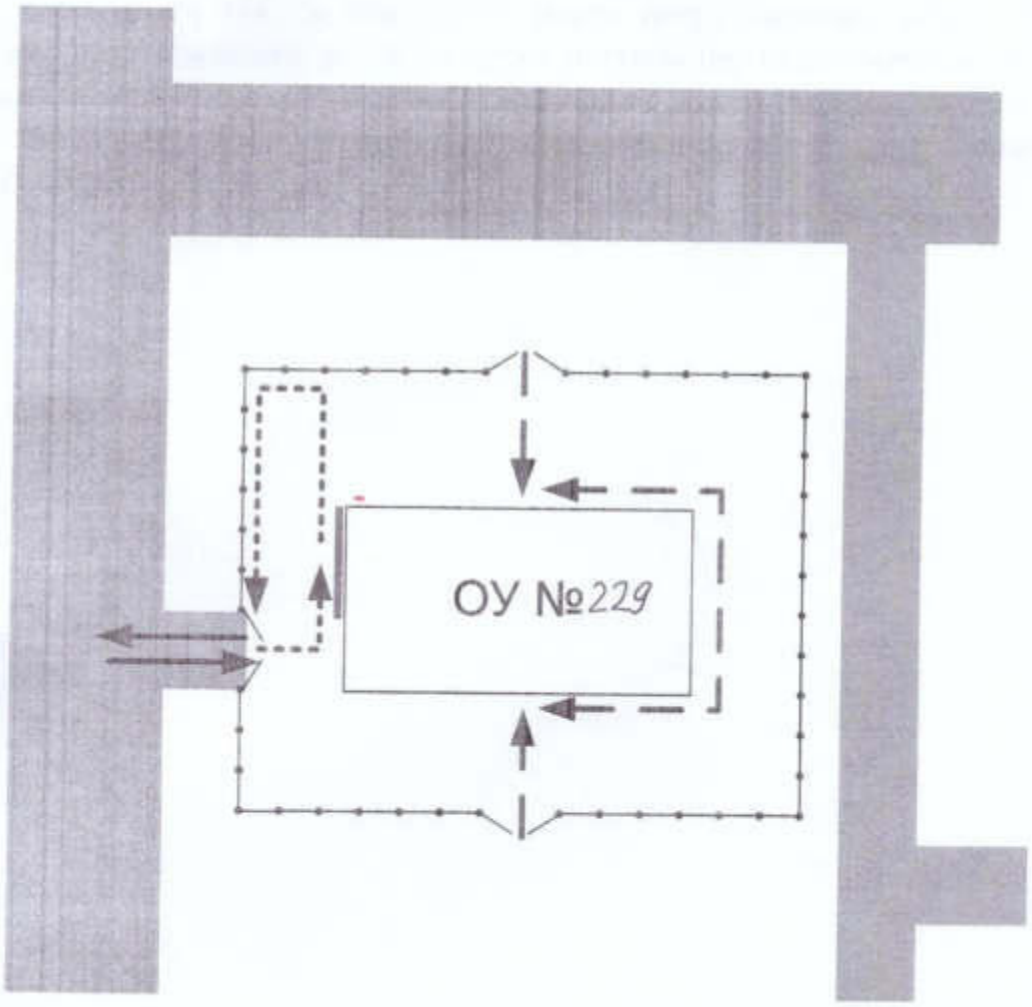

- въезд/выезд грузовых транспортных средств

- движение грузовых транспортных средств по территории образовательного учреждения

- движение детей и подростков на территории образовательного учреждения

- место разгрузки/погрузки

Рекомендации к составлению схемы пути движения транспортных средств к местам разгрузки/погрузки

На схеме указывается примерная траектория движения транспортного средства на территории ОУ, в том числе место погрузки/разгрузки, а также безопасный маршрут движения детей во время погрузочно-разгрузочных работ.

В целях обеспечения безопасного движения детей по территории ОУ необходимо исключить пересечение пути движения детей и пути движения транспортных средств.